

Compliance of Essential Details Sought by Forest Department, Divisional Forest Officer, Koderma, Jharkhand, Date 27.10.2015

Query - 1. Land details of proposed forest land with clear mention of plot no. etc. to be provided

Reply – *Land Schedule of the area proposed for diversion is enclosed as Apendix I which is given below. The Land Khatiyana has already been enclosed as Annexure IV in the submitted forest diversion proposal.*

Query - 2. Certificate issued under FRA by DC, Koderma to be a provided.

Reply – *NoC Certificate issued under FRA 2006 by Deputy Commissioner, Koderma is enclosed as Apendix II which is given below.*

Query – 3. CA land has been proposed in Gumla district. So CA scheme prepared and signed by DFO Gumla is to be provided. Similarly map of CA land to be signed by DFO Gumla.

Reply – *Copy of CA Scheme & Map is enclosed as Apendix III which is given below. The same has already been submitted at your good office by DFO, Gumla*

Query – 4. Hard copy has been signed by only one of the applicants. It should be signed by all the three applicants. In case there is some authorised signatory authorization or declaration by all the three applicants should be provided. In the same way undertaking to be signed by all the three applicants.

Reply – *Legal Status of User agency is private through registered Partnership Firm in the name & style of RAM CHANDER MEHTA MANOJ KUMAR MEHTA AMITABH KUMAR vide registered deed no 3782/176/2015 at District Register Office, Koderma. Refer to para of 5 of registered partnership deed, Sri Ram Chander Mehta is the authorised signatory to sign all the Government files in respect of Partango Stone Mine. Copy of registered deed no 3782/176/2015 at District Register Office; Koderma is enclosed as Apendix IV which is given below. The same has already been enclosed as Annexure IX in the submitted forest diversion proposal.*

Query – 5. The copy of resolution passed by gram sabha to be provided.

Reply – *Copy of resolution passed by gram sabha has already been enclosed as Annexure XI in the submitted forest diversion proposal. However the copy of the same is enclosed as Apendix IV*

APENDIX – I

LAND SCHEDULE IN RESPECT OF PARTANGO STONE MINE OVER AN AREA OF 10.16 HA/25.11 ACRES IN VILLAGE PORTANGO, APPLIED FOR FOREST DIVERSION BY M/S RAM CAHNDER MEHTA MANOJ KUMAR MEHTA AMITHABH KUMAR, KODERMA

LAND SCHEDULE

Sl no	Name of Village	Khata No	Plot No	Type of Land	Total Area in Acres	Applied Area in Acres
1	Portango	20	2	Pahar	50.50	25.11
Total Area Applied for Forest Diversion						25.11

दिनांक 19.02.2016 को श्री संजीव कुमार बेसरा (भा०प्र०से०) उपायुक्त, कोडरमा के अध्यक्षता में जिलास्तरीय वन अधिकार समिति की बैठक की कार्यवाही:-

आज दिनांक-19.02.16 को उपायुक्त, कोडरमा के अध्यक्षता में जिला स्तरीय वन अधिकार समिति की बैठक उपायुक्त के कार्यालय कक्ष में 04:00 बजे अपराह्न में सम्पन्न हुआ जिसमें निम्नलिखित पदाधिकारी तथा सदस्य उपस्थित हुए:-

उपस्थिति-पंजी के अनुसार।

-: कार्यवाही :-

बरही रजौली राष्ट्रीय राजमार्ग सं०-31 पर 04 लेनिंग सड़क निर्माण :-

अनुमण्डल पदाधिकारी-सह-अध्यक्ष अनुमण्डल स्तरीय वन अधिकारी समिति, कोडरमा के पत्र सं०-04/मु०, दिनांक-13.02.16 के द्वारा बरही रजौली राष्ट्रीय राज्यमार्ग सड़क निर्माण हेतु ग्राम-मेघातरी में दिनांक-29.01.16 को मुखिया ग्राम पंचायत मेघातरी के अध्यक्षता में तथा दिनांक-10.02.16 को पंचायत-छतरबर के मुखिया के अध्यक्षता में उपस्थित ग्रामिणों द्वारा वन सम्पन्न ग्राम सभा 43.870 हेक्टर वन भूमि अपयोजन हेतु सहमती प्रदान करते हुए ग्रामीणों के द्वारा सड़क निर्माण हेतु कोई आपत्ति नहीं किया गया है। उक्त सड़क निर्माण हेतु 43.870 हे० वन भूमि कोडरमा प्रखण्ड अन्तर्गत ग्राम पंचायत चेचाई तथा मेघातरी में बरही रजौली राष्ट्रीय राज्यमार्ग संख्या-31 का 04 लेनिंग हेतु 43.870 हेक्टर वन भूमि वन अधिकार अधिनियम के तहत 1.00 हे० तक का अपयोजन तथा शेष वन भूमि हेतु भारत सरकार पर्यावरण वन एवं जलवायु परिवर्तन मंत्रालय, नई दिल्ली को भेजने हेतु जिला स्तरीय वन अधिकार समिति को भेजने का निर्णय लिया गया है, प्राप्त है।

उक्त के क्रम में जिला स्तरीय वन अधिकार समिति के द्वारा बरही रजौली राष्ट्रीय राज्यमार्ग संख्या-31 का 04 लेनिंग हेतु 43.870 हेक्टर वन भूमि वन अधिकार अधिनियम के तहत अनापत्ति प्रमाण पत्र निर्गत करने का निर्णय लिया गया।

डी.एफ.सी.सी. रेलवे लाइन निर्माण हेतु वन भूमि का अधिग्रहण :-

अनुमण्डल पदाधिकारी-सह-अध्यक्ष अनुमण्डल स्तरीय वन अधिकारी समिति, कोडरमा के पत्र सं०-128/स०, दिनांक-13.02.16 के द्वारा प्रखण्ड चन्दवारा अन्तर्गत मौजा चौराही, छुट्टीटांड, पिपराही एवं महुवादोहर में डी.एफ.सी.सी. रेलवे लाइन निर्माण हेतु अधिग्रहण किये जाने वाले वन भूमि के लिए दिनांक-03.02.16 को ग्राम पंचायत भौण्डो के ग्राम चौराही में मुखिया ग्राम पंचायत भौण्डो के अध्यक्षता में प्लॉट सं०-26, 25, 89, 95 एवं 96 दिनांक-04.02.16 को ग्राम पंचायत भौण्डो, ग्राम पिपराही में उक्त निर्माण हेतु प्लॉट सं०-07, 08, 09 एवं 13 तथा ग्राम-महुआदोहर में प्लॉट सं०-08, 09, 11, 12, 21, 22 एवं 37 पर ग्राम सभा अध्यक्ष सह मुखिया के अध्यक्षता में ग्रामीणों के द्वारा ग्राम सभा में डी.एफ.सी.सी. रेलवे लाइन निर्माण हेतु वन भूमि अधिग्रहण पर सहमती प्रदान किया गया है प्राप्त है।

अनुमण्डल स्तरीय वन अधिकार समिति द्वारा प्राप्त प्रस्ताव पर, जिला स्तरीय वन अधिकार समिति के द्वारा ग्राम सभा में पारित उपरोक्त प्लॉट सं० के अन्तर्गत DFCC के द्वारा अधिवाचित कुल रकवा-179.04 एकड़ वन भूमि का अनापत्ति प्रमाण पत्र निर्गत करने का निर्णय लिया गया।

अनुमण्डल पदाधिकारी-सह-अनुमण्डल स्तरीय वन अधिकार समिति, कोडरमा का पत्रांक-05/मु0 दिनांक-13.02.16 के द्वारा कोडरमा अंचल अन्तर्गत ग्राम गुमो के खाता सं0-02 एवं 41 के अन्तर्गत 07.20 एकड़ वन भूमि तथा ग्राम विशुनपुर के खाता सं0-01, 04 एवं 09 के अन्तर्गत 09.37 एकड़ वन भूमि का अनापति प्रमाण पत्र ग्राम सभा द्वारा पारित, प्राप्त है।

ग्राम सभा तथा अनुमण्डल स्तरीय वन अधिकार समिति के द्वारा पारित प्रस्ताव के आधार पर उपरोक्त प्लॉट के अधिसूचित तथा जंगल-झाडी वन भूमि का अधिसूचित कुल-16.57 एकड़ वन भूमि का अनापति प्रमाण पत्र निर्गत करने का निर्णय लिया गया।
खनन कार्य हेतु वन भूमि का अपयोजन:-

अनुमण्डल पदाधिकारी-सह-अध्यक्ष अनुमण्डल स्तरीय वन अधिकार समिति के पत्रांक-1053/स0 दिनांक-19.12.15 द्वारा वन (संरक्षण) अधिनियम 1980 के प्रावधान के अन्तर्गत वन भूमि का अपयोजन के मामले में अनुसूचित जनजाति तथा अन्य पराम्परागत वन निवासी (वन अधिकार की मान्यता) अधिनियम 2006 के प्रवधानों के तहत हर्षवर्धन पाण्डेय, ग्राम-शिवपुर, पोस्ट-डोमचांच, जिला-कोडरमा के द्वारा कोडरमा जिला अन्तर्गत डोमचांच अंचल के मौजा लंगरापारस के पी.एफ. खाता सं0-02, प्लॉट नं0-22 के अंश के रकबा-1.83 एकड़ (वन भूमि का क्षेत्रफल खाता सं0-1339, प्लॉट नं0-06, रकबा-1.17 एकड़ वन भूमि का क्षेत्रफल) नवीकरण के संबंध में अनुमण्डल स्तरीय वन अधिकार समिति द्वारा प्रस्ताव पारित किया गया है। उक्त प्राप्त प्रस्ताव वन भूमि अपयोजन नवीकरण हेतु ग्राम सभा 14.03.11 को सम्पन्न है।

अतः समिति द्वारा पुनः वन भूमि अपयोजन हेतु ग्राम सभा कराने के लिए अनुमण्डल स्तरीय समिति को प्राप्त प्रस्ताव वापस करने का निर्णय लिया गया।

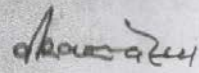
अनुमण्डल पदाधिकारी-सह-अध्यक्ष अनुमण्डल स्तरीय वन अधिकार समिति कोडरमा के पत्र सं0-1054 दिनांक-19.12.15 द्वारा वन (संरक्षण) अधिनियम 1980 के प्रवधानों के अन्तर्गत तथा अनुसूचित जनजाति एवं अन्य पराम्परागत वन निवासी वन अधिकारों की मान्यता अधिनियम 2006 के तहत रामचन्द्र मेहता मनोज मेहता अमिताभ कुमार, ग्राम-बिगहा, पोस्ट फुलवरिया, जिला कोडरमा के अन्तर्गत थाना सं0-354 मौजा परतांगो अंचल डोमचांच के खाता सं0-20, प्लॉट नं0-02, रकबा- 25.11 एकड़ वन क्षेत्र पर पत्थर खनन कार्य हेतु पट्टा स्वीकृति हेतु अनुसूचित जाति, अनुसूचित जनजाति एवं अन्य पराम्परागत वन निवासी (वन अधिकारों की मान्यता) अधिनियम 2006 के धारा 3(2) के तहत प्रक्रिया पूर्ण कर अनुमण्डल स्तरीय वन अधिकार समिति के द्वारा प्रस्ताव की स्वीकृति प्रदान कर पारित किया गया है।

वन प्रमण्डल पदाधिकारी, गुमला वन प्रमण्डल के पत्रांक-1852, दिनांक-29.07.15 के द्वारा सूचित किया गया है कि कोडरमा जिला अन्तर्गत मौजा परतांगो के खाता सं0-20 प्लॉट नं0-02 अंश रकबा-25.11 एकड़ वन क्षेत्र पर खनन कार्य के बदले जिला गुमला के मौजा गौमट एवं बाराडीह में कुल रकबा 25.64 एकड़ क्षतिपूर्ति वन रोपण हेतु जमीन का रजिस्ट्री करा लिया गया है जो वन रोपण के लायक एवं उपयुक्त है।

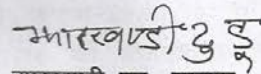
{-3-}

ग्राम सभा में लिये गये निर्णय के क्रम में अनुमण्डल पदाधिकारी-सह -अध्यक्ष अनुमण्डल स्तरीय वन अधिकार समिति के द्वारा पारित प्रस्ताव पर अनुसूचित जनजाति तथा अन्य परंपरागत वन निवासी (वन अधिकार की मान्यता) अधिनियम 2006 के प्रवधानों के तहत मौजा परतांगो अंचल डोमचांच के खाता सं0-20 प्लॉट सं0-02 (अंश) रकबा-25.11 एकड़ वन भूमि का अनापति प्रमाण पत्र निर्गत करने का निर्णय लिया गया। कार्यवाही की प्रति मुख्य वन संरक्षक, रांची को भेजने का भी निर्णय लिया गया।

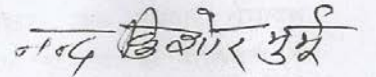
समन्यवाद बैठक की कार्यवाही समाप्त किया गया।




श्री बीरबल बेसरा, सदस्य
ग्राम-खिरिकला, सतगांवा



श्री झारखण्डी दुहू, सदस्य,
करमीकुण्ड, कोडरमा।




श्री नन्द किशोर मुर्मू, सदस्य,
ग्राम-डगरनावा, मरकच्चो।


19/2/16

जिला कल्याण पदाधिकारी-सह-सचिव,
जिला स्तरीय वन अधिकार समिति,
कोडरमा।


19/2/2016


वन प्रमण्डल पदा0,
कोडरमा।


19/2

उपायुक्त-सह-अध्यक्ष,
जिला स्तरीय वन अधिकार समिति,
कोडरमा।

आपांक-88 दिनांक-23.2.16

उतिनिधि: - मुख्य वन संरक्षक, झारखण्ड सरकार रांची को भूमिनाम डेप्टर।


23/2/16
जिला कल्याण पदाधिकारी
कोडरमा



Annexure-I

Office of the Deputy Commissioner, Koderma
(Welfare Section)

FORM-I

Memo no.-...../WEL

Dated-...../02/2016


To Whosoever It May Concern

In Compliance of the Ministry of Environment and Forests (MOEF), Government of India's letter no. 11-9/98-FC(pt) dated 3rd August 2009 wherein the MOEF issued guidelines on submission of evidences for having initiated and completed the process of settlement of rights under the Scheduled Tribes and Other Traditional Forest Dwellers (Recognition of Forest Rights) Act, 2006 (FRA for short) on the forest land proposed to be diverted for non-forest purposes read with MOEF's letter dated 5th February 2013 wherein MOEF issued certain relaxation in respect of linear projects it is certified that 25.11 Acres (10.16 hectares) of forest land proposed to be diverted in favour of **Ramchandra Mehta Manoj kumar Mehta Amitabh kumar (name of user agency)** for stone mines (purpose for diversion of forest land) in Koderma district falls within jurisdiction of Partango village(s) in Domchanch tehsils.

It is further certified that:

- The Complete process for identification and settlement of rights under the FRA has been carried out for the entire ~~50.50~~ ^{25.11} Acres of forest area proposed for diversion. A copy of records of all consultations and meetings of the Forest Rights Committee(S), Gram Sabha (s), Sub-Division Level Committee (s) and the District Level Committee are enclosed as annexure 'A' to annexure 'C'
- The Diversion of forest land for facilities managed by the Government as required under section 3(2) of the FRA have been completed and the Gram Sabha have given their consents to it;
- The proposal does not involve recognized rights of Primitive Tribal Groups and Pre-agricultural communities,

Encl: As above


Signature
(Full name and seal of the District Collector)

(Full name and seal of the District Collector)



भारत सरकार

Annexure-II

**Office of the Deputy Commissioner, Koderma
(Welfare Section)**

FORM-II

Memo no. - ३०...../WEL

Dated - ३३...../02/2016

To Whosoever It May Concern

In Compliance of the Ministry of Environment and Forests (MOEF), Government of India's letter no. 11-9/98-FC(pt) dated 3rd August 2009 wherein the MOEF issued guidelines on submission of evidences for having initiated and completed the process of settlement of rights under the Scheduled Tribes and Other Traditional Forest Dwellers (Recognition of Forest Rights) Act, 2006 (FRA for short) on the forest land proposed to be diverted for non-forest purposes, it is certified that 25.11 Acars (10.16 hectares) of forest land proposed to be diverted in favour of **Ramchandra Mehta Manoj kumar Mehta Amitabh kumar (name of user agency)** for Partango stone mines (Purpose for diversion of forest land) in Koderma district falls within jurisdiction of Partango village(s) in Domchanch tehsils.

It is further certified that:

- (a) The Complete process for identification and settlement of rights under the FRA has been carried out for the entire 25.11 Acars (10.16) hectares of forest land proposed for diversion. A copy of records of all consultations and meetings of the Forest Rights Committee(s), Gram Sabha(s), Sub-Division Level Committee(s) and the District Level Committee are enclosed as annexure 'A' to annexure 'C'
- (b) The proposal for such diversion (with full details of the project and its implications, in vernacular/local language) have been placed before each concerned gram sabha of forest-dwellers, who are eligible under the FRA;
- (c) The each of concerned Gram Sabha(s), has certified that all formalities/processes under the FRA have been carried out, and that they have given their consent to the proposed diversion and the compensation and ameliorative measures, if any, having understood the purpose and details of proposed diversion. A copy of certificate issued by the gram sabha of Partango villages(s) is enclosed as annexure 'A' to annexure.
- (d) The discussion and decision on such proposals had taken place only when there has a quorum of minimum 50% of the members of Gram sabha present;
- (e) The diversion of forest land for facilities managed by the Government as required under section 3(2) of the FRA have been completed and the Gram Sabhas have given their consent to it;
- (f) The rights of Primitive Tribal Groups and Pre-Agricultural Communities, where applicable have been specifically safeguarded as per section 3(1) (e) of the FRA.

Encl: As above

Signature

(Full name and seal of the District Collector)

कार्यालय अनुमण्डल पदाधिकारी, कोडरमा।
(सामान्य शाखा)

पत्रांक.../०५५/सा०

प्रेषक:- अनुमण्डल पदाधिकारी,
-सह-
अध्यक्ष, अनुमण्डल स्तरीय वनाधिकार समिति,
कोडरमा।

सेवा में,
उपायुक्त-सह-
अध्यक्ष, जिलास्तरीय वनाधिकार समिति,
कोडरमा।

दिनांक.../१३/१२/२०१५

विषय:- वन (संरक्षण) अधिनियम 1980 के प्रावधानों के अन्तर्गत भूमि
अपयोजन के संबंध में।

प्रसंग:- जिला कल्याण पदाधिकारी, कोडरमा का पत्रांक-619/क०, दिनांक-
05.12.2015

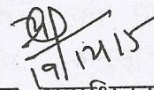
महाशय,

उपर्युक्त विषय एवं प्रसंग के संदर्भ में कहना है कि श्री रामचन्द्र मेहता मनोज मेहता अमिताभ कुमार, ग्राम-बिगहा, पो०-फुलवरिया, जिला-कोडरमा के द्वारा कोडरमा जिलान्तर्गत थाना नं०-354, मौजा-परतांगो, खाता नं०-20, प्लॉट नं०-02, रकबा-25.11 एकड़ अनुसूचित जनजाति एवं अन्य परम्परागत वन निवासी वन अधिकारों की मान्यता अधिनियम 2006 के प्रावधानों के तहत भूमि अपयोजन हेतु प्राप्त हुआ।

अतः आवेदक द्वारा प्राप्त मूल कागजातों एवं अनुमण्डलस्तरीय वन अधिकार समिति की कार्यवाही संलग्न कर जिलास्तरीय वन अधिकार समिति, कोडरमा को अग्रेतर कार्रवाई हेतु भेजी जाती है।

संलग्न:-यथोक्त

विश्वासभाजन,


अनुमण्डल पदाधिकारी,

-सह-

अध्यक्ष, अनुमण्डल स्तरीय वनाधिकार समिति,
कोडरमा।

दिनांक-19/12/2015 को अनुमण्डल पदाधिकारी, कोडरमा के अध्यक्षता में अनुमण्डल स्तरीय वनाधिकार समिति कोडरमा अनुमण्डल अन्तर्गत कोडरमा वन अधिकार अधिनियम के तहत प्रखण्ड विकास पदाधिकारी, डोमचौच अंचल अन्तर्गत मौजा परतांगो के खाता नं0-20, प्लॉट नं0-02, रकवा-25.11 एकड़ वन भूमि पर भूमि अपयोजन हेतु ग्राम सभा करा कर उपलब्ध कराई गई है, से संबंधित बैठक की कार्यवाही:- उपस्थिति पंजी के अनुसार

कार्यवाही:-

जिला कल्याण पदाधिकारी, कोडरमा के पत्रांक-619/क0, दिनांक-05.12.2015 के द्वारा वन अधिकार अधिनियम के तहत प्रखण्ड विकास पदाधिकारी डोमचौच के द्वारा मौजा-परतांगो के खाता नं0-20, प्लॉट नं0-02, रकवा-25.11 एकड़ वन भूमि पर पत्थर खनन हेतु वन भूमि अपयोजन हेतु ग्राम सभा करा कर ग्राम सभा का प्रस्ताव प्राप्त हुआ है। जिसे अनुमण्डल स्तरीय वनाधिकार समिति के समक्ष रखा गया। जिसमें निम्नलिखित बिन्दु पाये गये जो इस प्रकार है:-

1. वन संरक्षण अधिनियम 1980 के प्रावधानों के अन्तर्गत वन भूमि अपयोजन के मामले में अनुसूचित जाति एवं अनुसूचित जन जाति तथा अन्य परम्परागत वन निवासी (वन अधिकारों की मान्यता) अधिनियम 2006 के प्रावधानों के अनुपालन में दिनांक 19.11.2015 को ग्राम पंचायत बगडो के ग्राम- परतांगो (गैठीबाद) में प्रखण्ड विकास पदाधिकारी, डोमचौच के पत्रांक - 16मु0 दिनांक 16.11.2015 के आलोक में कार्यकारी मुखिया पंचायत बगडो अध्यक्ष ग्राम वन समिति परतांगो (गैठीबाद) पंचायत सेवक ग्राम पंचायत बगडो, एवं वार्ड सदस्य गैठीबाद वार्ड नं0- 1 तथा ग्राम परतांगो के 194 ग्रामीणों की उपस्थिति में रामचन्द्र मेहता मनोज कुमार मेहता अमिताभ कुमार ग्राम-बीघा पो0- फुलवरिया थाना- नवलशाही जिला- कोडरमा के द्वारा कोडरमा जिला अन्तर्गत जिला के डोमचौच अंचल के थाना नं0-354, मौजा-परतांगो के खाता नं0-20, प्लॉट नं0-02, रकवा-25.11 एकड़ वन भूमि पर भूमि अपयोजन हेतु ग्राम सभा आयोजित की गई जिसे सर्वसम्मति से पारित किया गया। जो ग्राम सभा की प्रति प्रखण्ड विकास पदाधिकारी, डोमचौच के द्वारा अभिप्रमाणित है।
2. ग्राम सभा की कार्यवाही में उल्लेख किया गया है कि उपस्थित सदस्यों एवं ग्रामवासियों के समक्ष प्रस्तावित विषय में विस्तृत चर्चा की गई। चर्चा के उपरान्त निष्कर्ष निकला की उक्त अधिसूचित भूमि अनुसूचित जाति/जनजाति/ आदिवासी/परम्परागत वन निवासी एवं गैर आदिवासी का उक्त अधिसूचित भूमि में कृषि कार्य, आवासीय एवं अन्य कार्य हेतु कोई कब्जा या दावा या कोई पट्टेदारी नहीं है। ऐतिहासिक स्मारक नहीं है। इस उक्त अधिसूचित भूमि रामचन्द्र मेहता मनोज मेहता अमिताभ कुमार ग्राम-बिगहा, पो0-फुलवरिया, जिला-कोडरमा के द्वारा कोडरमा जिला अन्तर्गत थाना नं0-354, मौजा-परतांगो के खाता नं0-20, प्लॉट नं0-02 अंश, रकवा-25.11 एकड़ क्षेत्र पर भूमि अपयोजन हेतु पंचायत की सहमति प्रदान की जाती है, प्रस्ताव सर्वसम्मति से पारित है। अपरोच रोड के लिए 0.11 एकड़, कुल रकवा-25.11 एकड़ सर्वसम्मति से पारित किया गया है।

3. ग्राम सभा बैठक परतांगों के प्रस्ताव सत्य प्रतिलिपि में उल्लेख किया गया है कि, ग्राम सभा बैठक में उपस्थित सदस्यगणों की संख्या 194 एवं वरिष्ठ ग्रामवासी सुखदेव राणा, अर्जुन यादव, बालेशवर यादव, राजु यादव, प्रकाश राणा, प्रयाग यादव, एवं प्रभु यादव उपस्थित थे। जिसपर कार्यवाहक मुखिया डोमचौच दक्षिणी, कार्यवाहक मुखिया डोमचौच बगडो एवं पंचायत सेवक पंचायत बगडो का हस्ताक्षर अंकित है।
4. वन संरक्षण अधिनियम 1980 के प्रावधानों के अन्तर्गत वन भूमि अपयोजन के मामले में अनुसूचित जाति एवं अनुसूचित जन जाति तथा अन्य परम्परागत वन निवासी (वन अधिकारों की मान्यता) अधिनियम 2006 के प्रावधानों के तहत कोडरमा जिला के डोमचौच अंचल के थाना नं०-354, मौजा-परतांगो के खाता नं०-20, प्लॉट नं०-02, रकबा-25.11 एकड़ वन भूमि पर पंचायत सेवक, कार्यवाहक मुखिया, ग्राम पंचायत-बगडो एवं कार्यवाहक मुखिया ग्राम पंचायत डोमचौच दक्षिणी के द्वारा ग्राम सभा का सहमति पत्र के माध्यम से प्रमाणित किया गया है कि:-
 - (क) रामचन्द्र मेहता मनोज मेहता अमिताभ कुमार ग्राम-बिगहा, पो०-फुलवरिया, जिला-कोडरमा के द्वारा कोडरमा जिला अन्तर्गत थाना नं०-54, मौजा-परतांगो के खाता नं०-20, प्लॉट नं०-02 अंश, रकबा-25.11 एकड़ क्षेत्र का पत्थर खनन पट्टा स्वीकृति हेतु प्रस्तावित है। मेरे पंचायत बगडो के ग्राम परतांगों के अधिसूचित प्लॉट नं०-02, अधिसूचना संख्या-3100, दिनांक-28.10.1961 द्वारा अधिसूचित प्लॉट है (इसका कुल रकबा-50.50 एकड़) है। उक्त भूमि के व्यपवर्तन का प्रस्ताव वन संरक्षण अधिनियम 1980 के अन्तर्गत ग्राम सभा के समक्ष विचारार्थ प्रस्तुत हुआ है।
 - (ख) वन भूमि व्यपवर्तन का प्रस्ताव अनुसूचित जन जाति और परम्परागत वन निवासी (वन अधिकारों की मान्यता) अधिनियम 2006 के अन्तर्गत पात्र वन निवासियों की ग्राम सभा के समक्ष रखा गया है। प्रस्ताव का परीक्षण एवं उस पर चर्चा, ग्राम सभा की बैठक दिनांक-19.11.2015 को की गई है जिसमें ग्राम के 50 प्रतिशत से अधिक सदस्य उपस्थित थे।
 - (ग) ग्राम सभा यह प्रमाणित करती है कि व्यपवर्तन के लिए आवेदित वन भूमि के सम्पूर्ण क्षेत्र पर अनुसूचित जन जाति अन्य परम्परागत वन निवासी (वन अधिकारों की मान्यता) अधिनियम 2006 के अन्तर्गत समस्त औपचारिकता/प्रक्रियाओं को पालन पूर्ण कर लिया गया है तथा ग्राम सभा ने व्यपवर्तन के प्रस्ताव के विवरण को समझ लिया है।
 - (घ) वन भूमि व्यपवर्तन के फलस्वरूप सम्पादित किये जानेवाले कार्य से पंचायत क्षेत्र की विकास की संभावना है। अतः ग्राम सभा एतद् द्वारा अपना अभिमत/सहमति व्यक्त करती है।

: 03 :

अतः क्रमांक 01 से 04 तक अंकित तथ्यों के आलोक में अध्यक्ष, सचिव एवं समिति के सदस्यों द्वारा निर्णय लिया गया एवं अनुशंसा किया गया है कि अग्रेतर कार्रवाई हेतु जिला स्तरीय वन अधिकार समिति, कोडरमा को भेजें। सधन्यवाद बैठक की कार्यवाही समाप्त की गई।

अनुमण्डल कल्याण पदा०, सहायक वन संरक्षक पदा० अनुमण्डल पदाधिकारी
कोडरमा कोडरमा सह

ज्ञापांक...1054...

दिनांक...19.12.15/2015

प्रतिलिपि:-उपायुक्त-सह-अध्यक्ष जिलास्तरीय वन अधिकार समिति, कोडरमा को सूचनार्थ प्रेषित।

अनुमण्डल कल्याण पदा०, सहायक वन संरक्षक पदा० अनुमण्डल पदाधिकारी
कोडरमा कोडरमा सह

अध्यक्ष, अनुमण्डल स्तरीय
वन अधिकार समिति, कोडरमा


**कार्यालय ग्राम पंचायत-बगड़ो, ग्राम सभा परतांगो,
जिला-कोडरमा, (झारखण्ड)
ग्राम सभा का सहमति पत्र**


प्रमाणित किया जाता है कि


1. रामचन्द्र मेहता मनोज मेहता अमिताभ कुमार, ग्राम-बीघा, पोस्ट-फुलवरीया, जिला-कोडरमा के द्वारा कोडरमा जिला अन्तर्गत थाना नं०-354, मौजा-परतांगो के खाता नं०-20, प्लॉट नं०-02 अंश रकवा 25.00 एकड़ क्षेत्र पर पत्थर खनन पट्टा स्वीकृति हेतु प्रस्तावित है। मेरे पंचायत बगड़ो के ग्राम-परतांगो के अधिसूचित प्लॉट नं०-02 अधिसूचना संख्या 3100 R dated 28.10.1961 द्वारा अधिसूचित प्लॉट है, (जिसका कुल रकवा 50.50 एकड़) है। उक्त वन भूमि के व्यपवर्तन का प्रस्ताव वन (संरक्षण) अधिनियम, 1980 के अन्तर्गत ग्राम सभा के समक्ष विचारार्थ प्रस्तुत हुआ है।
2. वन भूमि व्यपवर्तन का प्रस्ताव अनुसूचित जन जाति और परम्परागत वन निवासी (वन अधिकारों की मान्यता) अधिनियम, 2006 के अन्तर्गत पात्र वन निवासीयों की ग्राम सभा के समक्ष रखा गया है। प्रस्ताव का परीक्षण एवं उस पर चर्चा ग्राम सभा की बैठक दिनांक 19.11.2015 को की गई, जिसमें ग्राम के 50 प्रतिशत से अधिक सदस्य उपस्थित थे।
3. ग्राम सभा यह प्रमाणित करती है कि, व्यपवर्तन के लिए आवेदित वन भूमि के सम्पूर्ण क्षेत्र पर अनुसूचित जनजाति और अन्य परम्परागत वन निवासी (वन अधिकारों की मान्यता) अधिनियम, 2006 के अन्तर्गत समस्त औपचारिकता/प्रक्रियाओं को पालन पूर्ण कर लिया गया है तथा ग्राम सभा ने व्यपवर्तन के प्रस्ताव के विवरण को समक्ष लिया है।
4. वन भूमि व्यपवर्तन के फलस्वरूप संपादित किये जाने वाले कार्य से पंचायत क्षेत्र के विकास की संभवना है। अतः ग्राम सभा एतद् द्वारा उक्त कार्य पर अपना अभिमत/सहमति व्यक्त करती है।
- 5.

संलग्न :- ग्राम सभा की बैठक की कार्यवाही विवरण की छायाप्रति।

दिनांक :-


पंचायत सेवक
ग्राम पंचायत-बगड़ो
प्रखण्ड-डोमचाँच, जिला-कोडरमा


मुखिया 19/11/2015
डोमचाँच दक्षिणी
प्रखण्ड-डोमचाँच


मुखिया
ग्राम पंचायत, बगड़ो

हस्ताक्षर पदनाम एवं मुद्रा सहित

टीप :- प्रस्ताव पर यदि ग्राम सभा सहमत हो तभी यह प्रमाण-पत्र जारी किया जाये।
यदि ग्राम सभा सहमत नहीं है तो प्रमाण पत्र न जारी किया जाये।

कार्यालय ग्राम पंचायत-बगडो, ग्राम सभा परतांगो,
जिला-कोडरमा, (झारखण्ड)
प्रस्ताव सत्यप्रतिलिपि
ग्राम सभा बैठक-परतांगो

क्र०	उपस्थित सदस्यों के नाम	प्रस्ताव क्रमांक एवं विषय	कार्यवाही का विवरण	प्रस्ताव पारित/अपारित	हस्ताक्षर
	ग्राम सभा के कुल सदस्यों की संख्या में ग्राम सभा में बैठक में उपस्थित सदस्यों की संख्या 19/11/2015 एवं वरिष्ठ ग्राम वासी	प्रस्ताव क्रमांक चर्चा का विषय रामचन्द्र मेहता मनोज कुमार मेहता अमिताभ कुमार, ग्राम-बीघा, पो-फुलवरीया, थाना-नवलशाही, जिला-कोडरमा के द्वारा कोडरमा जिला अन्तर्गत थाना नं०-354 मौजा-परतांगो के खाता नं०-20, प्लॉट नं०-02 अंश रकवा 25.00 क्षेत्र पत्थर खनन पट्टा प्रस्तावित है, आवेदित 25.00 एकड़ अधिसूचित भूमि के लिये फोरेस्ट राईट एक्ट 2006 के अन्तर्गत कोई अनुसूचित जाति/जनजाति आदिवासी परम्परागत वन निवासी एवं गैर आदिवासी का कब्जा/कृषि कार्य, आवासीय एवं अन्य कार्य हेतु कब्जा है अथवा नहीं, दावा है अथवा नहीं, या पट्टेदारी है या नहीं। ऐतिहासिक स्मारक है अथवा नहीं। भूमि का विवरण :- मौजा-परतांगो खाता नं०-20, प्लॉट सं०-02 अधिसूचित भूमि (कुल रकवा 50.50 एकड़) वन भूमि - अधिसूचित वन क्षेत्र अधिसूचना सं०-R dated 28.10.1961 द्वारा अधिसूचित प्लॉट जिसका कुल रकवा 50.50 एकड़ है। आवेदित हेतु खनन क्षेत्र 25.00 एकड़ क्षेत्र है। अपरोच रोड के लिये 0.11 एकड़ जिसका कुल रकवा 25.11 एकड़ है।	उपस्थित सदस्यों एवं ग्रामवासियों के समक्ष प्रस्तावित विषय में विस्तृत चर्चा की गई। चर्चा उपरान्त निष्कर्ष यह निकला की उक्त अधिसूचित भूमि में जाति/जनजाति, अनुसूचित आदिवासी, परम्परागत वन निवासी एवं गैर आदिवासी का उक्त अधिसूचित भूमि में कृषि कार्य, आवासीय एवं अन्य कार्य हेतु कोई कब्जा, या दावा या कोई पट्टेदारी नहीं है। ऐतिहासिक स्मारक नहीं है इस हेतु उक्त अधिसूचित भूमि, रामचन्द्र मेहता मनोज कुमार मेहता अमिताभ कुमार, ग्राम-बीघा, पो-फुलवरीया, थाना-नवलशाही, जिला-कोडरमा के द्वारा कोडरमा जिला अन्तर्गत थाना नं०-354 मौजा-परतांगो के खाता नं०-20, प्लॉट नं०-02 अंश रकवा 25.00 क्षेत्र पत्थर खनन पट्टा हेतु पंचायत की सहमति प्रदान की जाती है। प्रस्ताव सर्व सहमति से पारित है। कुल रकवा 25.11 एकड़ हेक्टर 10.16 सर्व सम्मति से पारित किया गया।	पारित	नाम - हस्ताक्षर-

19/11/2015

पंचायत सेवक
ग्राम पंचायत-बगडो
झारखण्ड-डोमसोन, जिला

मुखिया
ग्राम पंचायत बगडो

ग्राम पंचायत - बगडो

Date
Page 2

आज दिनांक 19-11-2015 को ग्राम पंचायत बगडो के ग्राम परतांगी (गैरीबाद) में प्रखण्ड विकास पदाधिकारी डोमचौच के पत्र नं 16(मु०) दिनांक 16-11-2015 के आदेश के तालुके में परतांगी (गैरीबाद) के कार्य स्थल पर वन विभाग के लॉट नं 02 पर खनन पट्टा हेतु ग्राम पंचायत बगडो के कार्यालय मुखिया श्री राजेन्द्र प्रसाद यादव की अध्यक्षता में पूर्वाह्न 11 बजे ग्राम सभा किया गया। बैठक में पट्टा हेतु आवेदी - रामचन्द्र मैहता, मंगोज कुमार मैहता, अमिताभ कुमार मौजा परतांगी के खाता नं 20 लॉट नं 02 रकबा 25.11 एकड़ क्षेत्र पर खनन पट्टा लीज हेतु वन संरक्षण अधिनियम 1980 के प्रावधानों के अंतर्गत वन भूमि अधिग्रहण के मामले में अनु० जाति, अनु० जन जाति एवं अन्य परमपरागत वन गिराही अधिनियम 2006 के प्रावधानों के अनुपालन के संबंध में ग्राम सभा का आयोजन किया गया। सभा में वन समिति अध्यक्ष एवं सदस्य तथा ग्रामीणों ने भाग लिया।

आनन्द १९

19-11-2015 जालकेश्वर बाई बगडो

वन समिति

मुखिया

19/11/2015

ग्राम वन समिति
परतांगी, गैरीबाद

20/11/15





प्रखण्ड विकास पदाधिकारी
डोमचौच (कोडरमा)

ग्रामीणों का हस्ताक्षर -

- 1 सुरेन्द्र राणा
- 2 राजेश यादव
- 3 महेन्द्र यादव
- 4 सुरेश यादव
- 5 महेन्द्र यादव
- 6 विरज यादव
- 7 महेन्द्र यादव

8 महेन्द्र यादव

वार्ड सदस्य वार्ड नं 1
ग्राम गैरीबाद पंचायत बगडो
प० डोमचौच जिला कोडरमा

- 9 રાજીવ ચાવડા
- 10 પદ્મિ રાણા
- 11 ભારત ચાવડા
- 12 રાજીવ ચાવડા
- 13 Mumukh Barva
- 14 પ્રદીપ ચાવડા
- 15 રાજીવ ચાવડા
- 16 ગાંધીજી
- 17 રાજીવ ચાવડા
- 18 રાજીવ ચાવડા
- 19  રાજીવ ચાવડા
- 20 રાજીવ ચાવડા
- 21 રાજીવ ચાવડા
- 22 રાજીવ ચાવડા
- 23  પ્રભાત રાણા
- 24 વાદી રાજીવ
- 25 રાજીવ ચાવડા
- 26 પ્રભાત રાણા
- 27  રાજીવ ચાવડા
- 28 રાજીવ ચાવડા
- 29  રાજીવ ચાવડા
- 30 રાજીવ ચાવડા
- 31 chhoti Ranva
- 32 રાજીવ ચાવડા

32 विनीता देवी

33 मिश्री 2 सिंह

34 राजकुमार 21/2/8

35 राजकुमार 21/2/8

36 Rajesh Kumar Yadav.

37 Rajesh K. Yadav

38 दिलीप अ. गांधी

39 राज कुमार

40 Rajesh Kumar

41 Rajesh Kumar

42 Rajesh Kumar

43 Rajesh Kumar

44 (Rajesh Kumar) - रोहनी देवी

45 (Rajesh Kumar) - प्रसीला देवी

46 (Rajesh Kumar) - शीखा मर्खोमान

47 (Rajesh Kumar) - गीनवा देवी

48 (Rajesh Kumar) - कुन्नी देवी

49 पुजा देवी

50 कैलाश देवी

51 खुबानी देवी

68 Ramesh Kumar Yadav

69 Arvind Kumar Yadav

70 मुनीशचारी देवी

71 कुलव देवी

72 राजेश राजा

73 धर्मी देवी

74 सुदामा देवी

75 मनोज चांद

76 लीलव देवी

77 जगन्ना देवी

78 जगन्ना देवी

79 विजयनारायण चांद

80 जोजनराय राजा

81 संजय ठाकुर

82 जगन्ना चांद

83 वासुदेव राजा

84 सोहन देवी

85 प्रियुषा चांद

52  कुम्मा कुडिया देवी

53  विष्णु माय

54  कुबरी देवा

55  पतिनी देवी

56  - सविता देवी

57  रामकिशु रण्णा

58  - सासे देवी

59  कलिया गडोमल


60 उमिली देवी

61 कुडिया देवी

62 सविता देवी

63 रिना देवी

64  - विजली देवी

65  गिरा देवी

66  कुमा देवी

67 राजु मिरली

86

जितेंद्र शाहा

87



महेश्वरी देवी

88

ललीता कुमारी

89




चित्रा देवी

90

आनी शाहा

91



महेश्वरी देवी

92

विरेंद्र यादव

93

बुद्धक यादव

94



सुमा देवी

95

सुखलाम यादव

96




वीमला देवी

97

जानकी यादव

98



रामेश्वर महेश्वरी

99

महेश्वरी देवी


- 68 Ramesh Kumar Yadav
69 Arvind Kumar Yadav
70 मुनीशचारी देवी
71 कुलव देवी
72 राजेश राजा
73 धर्मी देवी
74 सुदामा देवी
75 मनोज चौधरी
76 लीलबा देवी
77 राजेश देवी
78 राजेश देवी
79 राजेश देवी
80 राजेश देवी
81 राजेश देवी
82 राजेश देवी
83 राजेश देवी
84 राजेश देवी
85 राजेश देवी

115



चिन्ता मर्खोमत

116



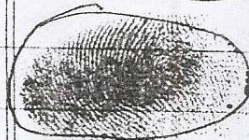
मंजूर देवी

117



इशरी देवी

118



वासुदेव चादव

119

मंजूर देवी

120

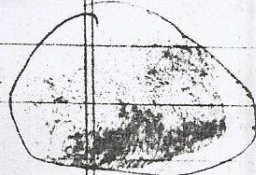


— ईश्वर माहल

121

रीजना शोभा

122



मुंदिका देवी

123

किशोर चाल

124

किशुन चादव

125

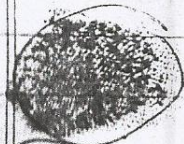


मुंज देवी

126

मुनीचा देवी

127



उजित देवी

128



शोहवा देवी

129

इश्वर राणा

130



देवकी देवी

131



जुलाही चौडक

132



कलवा देवी

133

वरदाजी बाई

134



सुभा देवी

135

मिठुना

136



कंदमला देवी

137



शान्ति देवी

138

प्रभोत्तम राजा

139



सुखिनी देवी

140

लाली बाई

141



पार्वती देवी

142

सुलभा बाई

143



रिन्की देवी

144



सामरी देवी

145




सवित्रा देवी

160



लीलावती देवी

161



विमला देवी

162

माइत पादव

163

मोगा देवी

164

शक्ति उमादी

165



काली भस्मात

166



कुशी हमेत

167

सिद्धा देवी

168




वीणा देवी

169



गीता देवी

170



गंगा देवी

171

चम्पा देवी

172







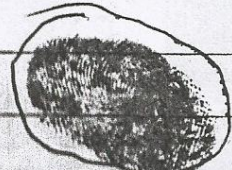

विन्दु देवी

173

माला देवी

174

माला देवी

- 100 Udesb pana
- 101 રમણ રાઈ
- 102  સેવા દેવી
- 103 બાસુદેવ યાદવ
- 104 આરિય ૨૧૦/૮
- 105 મુન્નોજ દેવી
- 106  બાબીતા દેવી
- 107  દંડે દેવી
- 108  માલી દેવી
- 109  ગૌરવા દેવી
- 110 બાબીતા દેવી
- 111  સંગેષી દેવી
- 112  માલી દેવી
- 113  પ્રનિયા દેવી
- 114 પવન કુમાર માદવ

146



ਦਰਸ਼ਾਨੀ ਦੇਵੀ

147



ਸੰਤੋਖ ਦੇਵੀ

148

Sam/ sh penman

149



ਦੀਨਾ ਦੇਵੀ

150



ਪ੍ਰੇਮ ਦੇਵੀ

151

ਚੰਨਾ ਮਾਤਾ ਦੇਵੀ

152



ਪ੍ਰਦੇਵ ਦੇਵੀ

153

ਮਾਂ ਮਾਂ ਦੇਵੀ

154



B. ਵਾਨੀ

155



ਸੰਤੋਖ ਦੇਵੀ

156



ਮਿਲਾਪ ਦੇਵੀ

157



ਦੇਵੀ ਦੇਵੀ

158

ਮਿਲਾ ਦੇਵੀ

159



ਮਾਂ ਮਾਂ ਦੇਵੀ

कार्य जहाँ कायदा (अपरेटिव लैड) के लिए 0.11 एकड़ है। इस प्रकार सी-पच्य किया गया।

प्रस्ताव-4- उपस्थित सदस्यों एवं ग्रामवासियों के समक्ष प्रस्तावित विषय में विस्तृत चर्चा की गई। चर्चा के तत्पश्चात् निम्नलिखित प्रश्न निकाला की उक्त अधिवृत्ति ग्राम में आगुलानि, आगुलानि जाल, आरीवासी, परम्परागत वन निवासी एवं और आरीवासी का निम्न अधिवृत्ति ग्राम में कबि मर्ष, आगुलानि एवं अन्य कार्य हेतु कोई कदम या दावा या कोई पड़ेचारी नहीं है। यह ग्राम अधिवृत्ति के लिए निषिद्ध है। ऐतिहासिक दस्तावेज नहीं है। इस हेतु उक्त अधिवृत्ति ग्राम रामचन्द्र मैदान मणिल कुमार मैदान अधिवृत्ति कुमार ग्राम विद्या, जैस-फलकिया नामा गवलशारी जिला कौडरमा के द्वारा, कौडरमा जिला अधिवृत्ति नम्बर 854 मौजा पुरांगों के खतान्व 20 टोल्टे वर 02 अंश रकबा 25.11 एकड़ क्षेत्र पर पटवर रक्कन पडा ग्राम वना में सर्वे सम्मति से पारित किया गया एवं सहगी प्रदान की गई। वन भूमि का अधिवृत्ति 25.11 एकड़ सर्वे सम्मति से पारित किया गया। किसी के द्वारा कोई आपत्ती नहीं की गई। जाल में ग्राम वना की कर्मवादी कार्यकारी मुखिया द्वारा सचिववाद समाप्त किया गया।

19.11.15
वाल्मीकि आदि
मुखिया
राम पंजायत, बगहा

Attested
20.11.15
मुखिया विकास प्रदायिका
बगहा (कोडरमा)

आगे जाते का रास्ता (अपरोक्ष रूट) के लिए 0.11 एकड़ है। इस प्रस्ताव पर सी-परी किया गया।

प्रस्ताव-4- (उपस्थित सदस्यों एवं ग्रामवासियों के समक्ष प्रस्तावित विषय में विस्तृत चर्चा की गई। चर्चा के उपरान्त निम्नलिखित प्रस्तावों की निम्न प्राथमिकता क्रम में अनुमति, अनुमति, अनुमति, आदीवासी, परम्परागत वन निवासी एवं और आदीवासी का निम्न प्राथमिकता क्रम में कृषि कार्य, आवासीय एवं अन्य कार्य हेतु कोई कब्जा या दावा या कोई पट्टेचारी नहीं है। यह सभी अनुमोदन के लिए उपयुक्त है। ऐतिहासिक हथारन नहीं है। इस हेतु निम्न प्राथमिकता क्रम में रामचन्द्र मैदा, मंगल कुमार मैदा, अमिताभ कुमार, ग्राम विद्या, पोस्ट-प्रकारिया, नाना-नवलझाड़ी जिला कोडरमा के द्वारा, कोडरमा जिला अन्तर्गत ब्लाक 054 मौजा परगना के खतान नं 20 टोल नं 02 (अंश) रकबा 25 11 एकड़ क्षेत्र पर पट्टा रकबा पट्टा ग्राम सभा में एवं सम्मति से जारी किया गया एवं सहगी प्रदान की गई। वन भूमि का अनुमोदन 25.11 एकड़ एवं सम्मति से जारी किया गया। किसी के द्वारा कोई आपत्ती नहीं की गई। अतः ग्राम सभा की कार्यवाही कार्यकारी मुखिया द्वारा सचिववाद समाप्त किया गया।

19.11.15
19.11.15

आलोकितः आदर

19.11.15
मुखिया
ग्राम पंचायत, बगडा

20.11.15
प्रकाश विकास प्रदाधिकारी
बेमवाँ (कोडरमा)



वन एवं पर्यावरण विभाग
झारखण्ड सरकार

Phone no. 06524-223003 (office)

e-mail :- dfogumla@yahoo.in 9470193849 (Mob.)

कार्यालय:- वन प्रमण्डल पदाधिकारी, गुमला वन प्रमण्डल।

पत्रांक2653..... / दिनांक 28.10.2015/

सेवा में ,

वन प्रमण्डल पदाधिकारी,
कोडरमा वन प्रमण्डल।

विषय :- गुमला वन प्रमण्डल के अन्तर्गत ग्राम-बराडीह एवं गोमट के गैर वन भूमि में क्षतिपूरक वनरोपण का संशोधित प्राक्कलन उपलब्ध कराने के संबंध में।

प्रसंग :- इस कार्यालय का पत्रांक 2110 दिनांक 23.08.2015

महाशय,

उपर्युक्त विषयक प्रासंगिक पत्र के क्रम में सूचित करना है कि कोडरमा जिला अन्तर्गत मौजा-परतंगो के खाता संख्या-20 प्लॉट संख्या-02(पी0), रकबा-25.00 एकड़ क्षेत्र पर पत्थर खनन के प्रस्ताव के विरुद्ध गुमला वन प्रमण्डल के तहत ग्राम-बराडीह एवं गोमट के 10.12 हे0 गैर वन भूमि में क्षतिपूरक वनरोपण का प्राक्कलन आपको भेजा गया था। प्रयोक्ता अभिकरण ने पत्रांक -शून्य दिनांक 12.08.2015 द्वारा सूचित किया गया है कि वर्तमान में उक्त प्रस्तावित योजना के कुल रकबा में 0.11 एकड़ approach road का क्षेत्रफल सम्मिलित किये जाने के कारण कुल रकबा-25.11 एकड़ हो गया है एवं तदनुरूप क्षतिपूरक वनरोपण के प्राक्कलन की माँग की गई है।

अतः उक्त गैर वन भूमि में 10.17 हे0 क्षतिपूरक वनरोपण का संशोधित प्राक्कलन एवं क्षतिपूरक वनरोपण स्थल का मानचित्र इस पत्र के साथ संलग्न कर भेजा जा रहा है।

अनु0:- यथोक्त।

आपका विश्वासी

वन प्रमण्डल पदाधिकारी,
गुमला वन प्रमण्डल।

प्रमदल का नाम :- गुमला वन प्रमदल

स्थल नं:- बरडीह/गोमट

1. खाना/खाना सं० :- खापर, 100 एवं 99

2. क्षेत्र का नाम :- गुमला वन क्षेत्र

3. प्रखण्ड का नाम :- खापर

4. जिला का नाम :- गुमला

5. प्लॉट सं० :- 510, 511, 514, 515, 1076, 1077, 1078, 64, 65, 71, 69, 72, 75, 76, 77, 79, 80, 81, 82, 83, 114, 116, 117, 118

6. रकबा हे० में :- 10.17 हे०

7. मजदूरी प्रति मानव दिवस :-

उपलब्ध करायी जाने वाली भूमि पर क्षतिपूर्क वनरोपण का प्राक्कलन

8. पौधों की संख्या प्रति हे० :-

9. रोपे जाने वाले पौधों की सं० :-

10. पौधों की दूरी :- 2m x 2m

11. घंटा की लंबाई :-

2500
25425
171.00 घंटा

7. मजदूरी प्रति मानव दिवस :-		187.43		रुपये		इकाई दर		10.17 हे० के लिए प्रस्तावित राशि		सूचित मानव दिवस	अभियुक्ति
क्र.सं.	कार्य का विवरण	कार्य इकाई	मानव दिवस	सामग्री रु० में	मजदूरी रु० में	कुल व्यय रु० में	सामग्री रु० में	मजदूरी रु० में	कुल व्यय रु० में		
1	2	3	4	5	6	7	8	9	10	11	13
A	अधिन कार्य (प्रथम वर्ष)										
1	सर्वेक्षण एवं डिमांडेशन	हे०	3.00	0.00	562.29	562.29	0.00	5718.49	5718.49	30.51	
2	आर्द्र संकाई एवं कोपीरिंग	हे०	7.00	0.00	1312.01	1312.01	0.00	13343.14	13343.14	71.19	
3	गड्डा धेरान 6'X4'X4'- उपर की चौड़ाई 1.83 मी., नीचे की चौड़ाई 1.22 मी., गहराई 1.22 मी.) कुल 171 घंटा	घंटा	25.00	0.00	4685.75	4685.75	0.00	801263.25	801263.25	4275.00	
4	पूरा कार्य- (0.3 मी० X 0.3 मी० X 0.3 मी०) 2500 फिट/हे०	हे०	55.00	0.00	10308.65	10308.65	0.00	104838.97	104838.97	559.35	
5	अंश वीथखाला सड़ि प्रहरी सहित	हे०	25.00	0.00	4685.75	4685.75	0.00	47654.08	47654.08	254.25	
6	सामग्री (पौलोथीन शैली, बीज उर्वरक, खाद, रसायन, वीथखाला तथा धेरान सामग्री आदि)	हे०	0.00	3375.00	0.00	3375.00	34323.75	0.00	34323.75	0.00	
7	पूरा एवं जल संरक्षण - गली चर्चिंग/सिल्ट रिटेशन/ड्रेन/कट्टर आदि (आवश्यकता अनुसार)	हे०	10.00	0.00	1874.30	1874.30	0.00	19061.63	19061.63	101.70	
8	विधिव कार्य- छायांकन प्रचार, प्रचार मुद्रण संबंधित कार्य	हे०	0.00	150.00	0.00	150.00	1525.50	0.00	1525.50	0.00	
9	उर्वरित्रय पर खर्च एवं आकस्मिक व्यय 2%	योग :-	2%	0.00	3525.00	23428.75	26953.75	35849.25	991879.56	1048283.39	5292.00
10	इन्ट्री चार्जिट कार्य	हे०	0.00	0.00	0.00	0.00	0.00	0.00	342309.00	0.00	
B	सामान कार्य (द्वितीय वर्ष)										
1	अंश वीथखाला सड़ि प्रहरी सहित	हे०	32.50	0.00	6091.48	6091.48	0.00	61950.30	61950.30	330.525	
2	पुष्परोपण	हे०	55.00	0.00	10308.65	10308.65	0.00	104838.97	104838.97	559.35	
3	चौ कोइली निकाली आदि	हे०	55.00	0.00	10308.65	10308.65	0.00	104838.97	104838.97	559.35	
4	पौधों की सुरक्षा	275 दिन	275.00	0.00	51543.25	51543.25	0.00	51543.25	51543.25	275	
5	ड्रेंच के वर्ष पर धेरान हेतु बीज रोपण	हे०	2.00	0.00	374.86	374.86	0.00	3812.33	3812.33	20.34	
6	सामग्री- बीज, उर्वरक, खाद, रसायन, आदि	हे०	0.00	3937.00	0.00	3937.00	40039.29	0.00	40039.29	0	
8	विधिव कार्य- छायांकन प्रचार, प्रचार मुद्रण संबंधित कार्य		0.00	150.00	0.00	150.00	1525.50	0.00	1525.50	0	

	योग :-		419.50	4087.00	78626.89	82713.89	41564.79	326983.82	368548.61	1744.57	
9	उपविचार पर खर्च एवं आकस्मिक खर्च 2%	2%	0.00	0.00	0.00	0.00	0.00	0.00	7370.97	0	
	योग :-		419.50	4087.00	78626.89	82713.89	41564.79	326983.82	375919.58	1744.57	
C	समापन कार्य (प्रतीक वर्ष)										
1	एक कोड़नी एवं निकोनी	है०	35.00	0.00	6560.05	6560.05	0.00	66715.71	66715.71	355.95	
2	सामग्री - बीज, उर्वरक, खाद, रसायन, आदि	है०	0.00	1962.00	0.00	1962.00	19953.54	0.00	19953.54	0.00	
3	पीपल की सुखा	365 दिन	365.00	0.00	68411.95	68411.95	0.00	68411.95	68411.95	365	
4	घेरन की मरम्मत	बैर	1.00	0.00	187.43	187.43	0.00	32050.53	32050.53	171	
5	मूल पीपल को बदलान	है०	5.00	440.00	937.15	1377.15	4474.80	9530.82	14005.62	50.85	
	योग :-		406.00	2402.00	76096.58	78498.58	24428.34	176709.00	201137.34	942.80	
6	उपविचार पर खर्च एवं आकस्मिक खर्च 2%	2%	0.00	0.00	0.00	0.00	0.00	0.00	4022.75	0	
	योग :-		406.00	2402.00	76096.58	78498.58	24428.34	176709.00	205160.09	942.80	
D	समापन कार्य (सुर्त वर्ष)										
1	एक कोड़नी एवं निकोनी	है०	35.00	0.00	6560.05	6560.05	0.00	66715.71	66715.71	355.95	
2	सामग्री (उर्वरक, खाद, रसायन आदि)	है०	0.00	1962.00	0.00	1962.00	19953.54	0.00	19953.54	0	
3	पीपल की सुखा	365 दिन	365.00	0.00	68411.95	68411.95	0.00	68411.95	68411.95	365	
4	उपविचार पर खर्च एवं आकस्मिक खर्च 2%	2%	0.00	1962.00	74972.00	76934.00	19953.54	135127.66	155081.20	720.95	
	योग :-		400.00	1962.00	74972.00	76934.00	19953.54	135127.66	158182.82	720.95	
E	समापन कार्य (प्रथम वर्ष)										
1	एक कोड़नी एवं निकोनी	है०	35.00	0.00	6560.05	6560.05	0.00	66715.71	66715.71	355.95	
2	सामग्री (उर्वरक, खाद, रसायन आदि)	है०	0.00	750.00	0.00	750.00	7627.50	0.00	7627.50	0	
3	पीपल की सुखा	365 दिन	365.00	0.00	68411.95	68411.95	0.00	68411.95	68411.95	365	
4	घेरन की मरम्मत	बैर	1.00	0.00	187.43	187.43	0.00	32050.53	32050.53	171	
	योग :-		401.00	750.00	74972.00	75722.00	7627.50	135127.66	142756.16	720.95	
4	उपविचार पर खर्च एवं आकस्मिक खर्च 2%	2%	0.00	0.00	0.00	0.00	0.00	0.00	2855.10	0	
	योग :-		401.00	750.00	74972.00	75722.00	7627.50	135127.66	145610.26	720.95	
F	समापन कार्य (प्रथम वर्ष)										
1	पीपल की सुखा	365 दिन	365.00	0.00	68411.95	68411.95	0.00	68411.95	68411.95	365	
	योग :-		365.00	0.00	68411.95	68411.95	0.00	68411.95	68411.95	365.00	
4	उपविचार पर खर्च एवं आकस्मिक खर्च 2%	2%	0.00	0.00	0.00	0.00	0.00	0.00	1368.24	0	
	योग :-		365.00	0.00	68411.95	68411.95	0.00	68411.95	69780.19	365.00	
G	समापन कार्य (सप्तम वर्ष)										
1	पीपल की सुखा	365 दिन	365.00	0.00	68411.95	68411.95	0.00	68411.95	68411.95	365	
	योग :-		365.00	0.00	68411.95	68411.95	0.00	68411.95	68411.95	365.00	
4	उपविचार पर खर्च एवं आकस्मिक खर्च 2%	2%	0.00	0.00	0.00	0.00	0.00	0.00	1368.24	0	
	योग :-		365.00	0.00	68411.95	68411.95	0.00	68411.95	69780.19	365.00	

2

-द्वितीय कार्य (अप्रैल वर्ष)									
वर्षों की सुरक्षा	365 दिन	365.00	0.00	68411.95	68411.95	0.00	68411.95	68411.95	365
योग :-		365.00	0.00	68411.95	68411.95	0.00	68411.95	68411.95	365.00
उपस्थित पर खर्च एवं आकस्मिक व्यय 2%	2%	0.00	0.00	0.00	0.00	0.00	0.00	1368.24	0
4	उपस्थित पर खर्च एवं आकस्मिक व्यय 2%	योग :-	365.00	0.00	68411.95	68411.95	0.00	68411.95	69780.19
1	समाप्ति कार्य (प्रथम वर्ष)								
वर्षों की सुरक्षा	365 दिन	365.00	0.00	68411.95	68411.95	0.00	68411.95	68411.95	365
योग :-		365.00	0.00	68411.95	68411.95	0.00	68411.95	68411.95	365.00
उपस्थित पर खर्च एवं आकस्मिक व्यय 2%	2%	0.00	0.00	0.00	0.00	0.00	0.00	1368.24	0
4	उपस्थित पर खर्च एवं आकस्मिक व्यय 2%	योग :-	365.00	0.00	68411.95	68411.95	0.00	68411.95	69780.19
J	समाप्ति कार्य (द्वितीय वर्ष)								
वर्षों की सुरक्षा	365 दिन	365.00	0.00	68411.95	68411.95	0.00	68411.95	68411.95	365
योग :-		365.00	0.00	68411.95	68411.95	0.00	68411.95	68411.95	365.00
उपस्थित पर खर्च एवं आकस्मिक व्यय 2%	2%	0.00	0.00	0.00	0.00	0.00	0.00	1368.24	0
4	उपस्थित पर खर्च एवं आकस्मिक व्यय 2%	योग :-	365.00	0.00	68411.95	68411.95	0.00	68411.95	69780.19
	कुल योग :-		3576.50	12726.00	670155.97	682881.97	129423.42	2107887.45	2624366.00 ✓

OF Rs. 2624366.00

2. प्रवेश बिंदु कार्य हेतु दस वर्षीय योजना की कुल लागत राशि का 15 % की राशि को प्रथम वर्ष (अग्रिम कार्य) में व्यय किया जायेगा।

श्री

क्र.सं	वर्ग	मजदूरी (रु.)	सागरी (रु.)	आवधिक ध्या(रु.)	प्रवेश बिंदु कार्य (रु.)	कुल ध्या	कुल मानव दिवस
1	ग्राम वर्ग	991879.56	35849.25	20554.58	342309.00	1390592.39	5292.00
2	ग्राम वर्ग	326983.82	41564.79	7370.97	0.00	375919.58	1744.57
3	ग्राम वर्ग	176709.00	24428.34	4022.75	0.00	205160.09	942.80
4	ग्राम वर्ग	135127.66	19953.54	3101.62	0.00	158182.82	720.95
5	ग्राम वर्ग	135127.66	7627.50	2855.10	0.00	145610.26	720.95
6	ग्राम वर्ग	68411.95	0.00	1368.24	0.00	69780.19	365.00
7	ग्राम वर्ग	68411.95	0.00	1368.24	0.00	69780.19	365.00
8	ग्राम वर्ग	68411.95	0.00	1368.24	0.00	69780.19	365.00
9	ग्राम वर्ग	68411.95	0.00	1368.24	0.00	69780.19	365.00
10	ग्राम वर्ग	68411.95	0.00	1368.24	0.00	69780.19	365.00
	ग्राम वर्ग	2107887.45	129423.42	44766.22	342309.00	2624366.09	11246.27

NAME OF THE VILLAGE - BARADIH

THANA NO - 100

THANA - GHAGHARA

DIST - GUMALA

SCALE - 1" = 1 MILE

YEAR - 1931-32

NAME OF THE VILLAGE - GOMAT

THANA NO - 99

THANA - GHAGHARA

DIST - GUMALA

SCALE - 1" = 1 MILE

YEAR - 1931-32

1. 0.25 अर्ब नीला व सीला मिलान की नीला रंग की
दरमिया गया है।

(2) 0.25 अर्ब नीला व सीला मिलान की नीला रंग की
दरमिया गया है।

VILLAGE - BARADIH - THANA NO - 100

S.N	KHATA NO	PLOT NO	AREA
1	103	510	0.35
2	104	515	0.60
3	52	1077	1.50
4	60	1078	2.24
5	31	511	0.55
6	92	514	0.33
7	65	1076	0.73

TOTAL AREA - 7.30 AC

VILLAGE - GOMAT - THANA NO 99

S.N	KHATA NO	PLOT NO	AREA
1	72	64	0.58
2	72	65	0.41
3	19	71	0.26
4	85	69	4.60
5	89	72	1.00
6	89	75	0.90
7	89	76	1.82
8	19	77	1.80
9	83	79	0.59
10	19	80	1.04
11	85	81	0.83
12	89	82	0.48
13	85	83	0.79
14	19	114	0.54
15	20	116	0.25
16	19	117	1.08
17	2/168	118	1.37
TOTAL AREA			18.34

VILLAGE	AREA
BARADIH	7.30
GOMAT	18.34

TOTAL AREA - 25.64 ACARE / 10.37 Hec

PERPOSED AREA - 25.11 AC / 10.16 Hec

Ramchander mehta Manoj Kumar mehta Amitabh Kumar


Ramchander mehta (Form)

Chandrashekhar Dikshar

for
28-2-2015
R.D. Bishnupur

एन प्रमोद प्रमोद
गुमला वन प्रमोद

PERPARED BY
Ramchandra prasad
(Amin)



झारखण्ड JHARKHAND

A 508982

Free and

D-D-1a

02 100

1010

साझेदारी विलेख

यह साक्ष्यदारी विलेख आज दिनांक 17 माह जुन 2015 को श्री रामचन्द्र मेहता पिता का नाम श्री छोटेला मेहता धर्म हिन्दू पेशा व्यापार, राष्ट्रीयता भारतीय, साकिन मौजा निचिवा, पत्रालय फुलवरीया, थाना नवलशाही, जिला कोडरमा।

-----प्रथम साझेदार।

एवं

श्री मनोज कुमार मेहता पिता का नाम स्व० यदूनन्दन मेहता धर्म हिन्दू, पेशा व्यापार, राष्ट्रीय। भारतीय, साकिन मौजा-बेहराडीह, पत्रालय-बेहराडीह, थाना-डोमचौच जिला कोडरमा।

----- द्वितीय साझेदार ।

एवं

श्री अमिताभ कुमार पिता का नाम स्व० कृष्ण कुमार चौधरी धर्म—हिन्दू, पेशा—व्यापार, राष्ट्रीयता—भारतीय, साकिन मौजा—कोडरमा, पत्रालय—कोडरमा, थाना—कोडरमा, जिला कोडरमा। — तृतीय साक्षर।

--- तृतीय साझेदार ।

आस्था क्रमांक - पृष्ठ 68 पृष्ठ 34 2228


Perelts. qmizabekuman
1716/15 5119/15-1716/15

Ramchandras Mehtas
17/6/13.

[illegible]

17/6/15 2088

रामचन्द्र मेहरा जीका सम्मानार्थ
रामचन्द्र मेहरा जीवर 1000



21/4/15
रामचन्द्र मेहरा जीका सम्मानार्थ
रामचन्द्र मेहरा जीवर 1000
रामचन्द्र मेहरा जीका सम्मानार्थ
रामचन्द्र मेहरा जीवर 1000
रामचन्द्र मेहरा जीका सम्मानार्थ
रामचन्द्र मेहरा जीवर 1000
रामचन्द्र मेहरा जीका सम्मानार्थ
रामचन्द्र मेहरा जीवर 1000



Ramchandra Mehra



साझेदार से अभिप्राय उनके वैध्य उत्तराधिकारी वारीशान प्राधिकृत अभिकर्ता इत्यादी से भी है के बीच निम्नलिखित तथ्यों, शर्तों एवं दशाओं के आधार पर निष्पादित किया जाता है।

यह कि साझेदारगण पत्थरों का व्यवसाय करने का निर्णय कर एवं उक्त निर्णय के तहत मौजा परतांगो, थाना कोडरमा थाना नं० 354 जिला कोडरमा के अर्न्तगत खाता नं० 20 बीस प्लॉट नं० 02 दो रकवा 25 पच्चीस एकड़ जमीन पर सरकार के प्राधिकार से उत्खनन अनुज्ञप्ति प्राप्त करने हेतु सरकार के प्राधिकार में आवेदित है जिसका मेमो नं० 10/2015...दिनांक 13.6.2015'वो जिला खनन कार्यालय कोडरमा है जिसमें तीनों साझेदारों का अपने अपने हिस्से के मुताबिक खनन पट्टा प्राप्त करने हेतु वो आवश्यक खर्च का वहन वो अन्य खर्च का वहन किये है एवं आवश्यक खर्चों का वहन भी साझेदारगण भविष्य में अपने अपने हिस्से के मुताबिक करेंगे।

यह कि साझेदारों के बीच उक्त व्यवसाय को लेकर आपस में किसी प्रकार का मन मुटाव न हो, व्यापार का संचालन व्यवस्थित वो सुदृढ रूप से चले, साझेदारों के बीच किसी प्रकार का कानूनी दाव पेच ना रहे एवं साझेदारगण एक दूसरे के हक हिस्से वो प्रभुत्व में किसी प्रकार का हस्तक्षेप अथवा कानूनी अडचन उत्पन्न न करे, इसलिए साझेदारगण इस साझेदारी पत्र का निष्पादन कर एक दूसरे को करार करते है जो निम्न है:-

1. यह कि उक्त फर्म रामचन्द्र मेहता मनोज कुमार मेहता अमिताभ कुमार ग्राम विधा पोस्ट फुलवरीया थाना नवलशाही जिला कोडरमा (झारखण्ड) के नाम से जाना जायेगा जिसका मुख्यालय ग्राम विधा पोस्ट फुलवरीया थाना नवलशाही जिला कोडरमा है।
2. यह कि उक्त भू-खण्ड के लिए खनन पट्टा सरकार के प्राधिकार से साझेदारों के नाम से संयुक्त रूप से सरकार के प्राधिकार से प्राप्त करने के लिए संबंधित विभाग में लंबित है जो संयुक्त रूप में अनुज्ञप्ति प्राप्त किया जा रहा है जिसमें सभी साझेदारों का अनुज्ञप्ति प्राप्त करने में खनन विकास का खर्च (Mines development expenses) एवं अन्य खर्च अपने अपने हिस्से के मुताबिक निवेशित किये है वो करेंगे। अतएव माईनिंग लीज पर प्रभुत्व सबों का अपने अपने हिस्से के मुताबिक रहेगा और माईनिंग लीज से संबंधित किसी प्रकार का निर्णय सबों के सहमति से किया जायेगा।
3. यह कि साझेदारगण भविष्य में भी अपने अपने हिस्से के मुताबिक पुंजी श्रम एवं अन्य साधनों का निवेश करेंगे एवं साझेदारगण अपने अपने हिस्से के मुताबिक लाभ हानि के भागीदार होंगे।
4. यह कि इस व्यवसाय के लिए सभी बही खाते प्रचलित कानून के मुताबिक व्यवसायिक केन्द्र में उपलब्ध रहें तथा रोज रोज का हिसाब किताब सभी लिखित रूप से रखा जायेगा जिसका निरीक्षण एवं अवलोकन सभी साझेदार जब चाहें कर सकेंगे।
5. यह कि इस व्यवसाय का प्रबंधन व्यवस्था एवं देख रेख वो सरकारी कार्यालय के कार्यों का निष्पादन साझेदार अव्वल रामचन्द्र मेहता किया करेंगे जिसमें अन्य दो साझेदार के दिशानिर्देश वो सुझावों का सम्मान दिया करेंगे।
6. यह कि इस साझेदारी व्यवसाय साझेदारों का हिस्सा निम्न प्रकार से है:-

Ramchandra Mehta
17/6/15
Ramchandra Mehta
17/6/15
Ramchandra Mehta
17/6/15

- क. श्री रामचन्द्र मेहता साझेदार प्रथम हिस्सा 40 % चालीस प्रतिशत।
ख. श्री मनोज कुमार मेहता साझेदार द्वितीय हिस्सा 35 % पैंतीस प्रतिशत।
ग. श्री अमिताभ कुमार तृतीय साझेदार हिस्सा 25 % पच्चीस प्रतिशत

7. यह कि इस भागीदारी व्यवसाय का वार्षिक लेखा जोखा प्रत्येक वर्ष के 31 मार्च को किया जायेगा अथवा समय समय पर भागीदारों की आम सहमति से वार्षिक लेखा जोखा का समय भी परिवर्तन किया जा सकेगा।
8. यह कि वार्षिक लेखा जोखा करते समय सलाना बैलेन्स सीट तैयार किया जायेगा जिसमें सम्पत्ति के लेन देन का स्पष्ट लेखा जोखा तथा उसी के आधार पर लाभ हानी भी होगा जिसमें सभी हिस्सेदार अपने अपने हिस्से के मुताबिक उसके अधिकारी होंगे।
9. यह कि इस भागीदारी व्यवसाय कम्पनी के नाम से किसी राष्ट्रीयकृत बैंक में खाता खोला जायेगा जो साझेदारों के आम सहमति से संचालित होगा अथवा समय समय पर हिस्सेदारों की आम सहमति से जैसा निर्णय होगा उस निर्णय से संबंधित बैंक को लिखित रूप से अवगत कराया जायेगा, और हिस्सेदारों की आम सहमति के आधार पर भी कम्पनी के खाते में जमा रकम की निकासी हो सकेगी।
10. यह कि सभी साझेदारों की आम सहमति से जरूरत महसूस होने पर किसी अन्य साझेदार को इस साझेदारी व्यवसाय को सफलता पूर्वक चलाने के लिए सामील किया जा सकेगा।
11. यह कि साझेदारगण कम्पनी की ओर से कम्पनी के नाम कोई बिल चेक पेमेन्ट और भाउचर आदि प्राप्त करने के लिए स्वतंत्र होंगे अथवा कम्पनी एवं हिस्सेदारों के हक में जो भी काम हो उसे करने के अधिकारी होंगे।
12. यह कि किसी भी साझेदार को यदि स्वेच्छा से इस साझेदारी व्यवसाय से अलग होना होगा तो इस आषय कि लिखित सूचना 6 माह पूर्व अन्य साझेदारों/फर्म को देंगे और व्यवसाय के तमाम लेन देन का हिसाब किताब कर उनके हिस्से में जो भी लेन देन होगा उसका हिसाब किताब कर लिया जायेगा और यदि अपना हिस्सा फर्म में ही इस्तिफा करेंगे फर्म के बाहर किसी अन्य ब्यक्ति के साथ इस्तिफा नहीं करेंगे अगर फर्म वैसे साझेदार/साझेदारों का इस्तिफा लेने को राजी नहीं हो तो इस्तिफा करने वाले साझेदार किसी अन्य ब्यक्ति के साथ फर्म के साझेदारों के लिखित सहमति से इस्तिफा कर सकते हैं एवं इस्तिफाकर्ता ब्यक्ति का इस्तिफा से उक्त व्यवसाय पर कोई प्रतिकूल प्रभाव नहीं पड़ेगा।
13. यह कि किसी साझेदार की आकस्मिक मृत्यु होने पर इस साझेदारी व्यवसाय पर इसका कोई प्रतिकूल असर नहीं पड़ेगा एवं मृतक साझेदार का उत्तराधिकारी या वारिसान इस साझेदारी व्यवसाय का स्वतः साझेदार बन जायेगा और उसे वही हक वो हिस्सा प्राप्त होगा जो मृतक साझेदार को प्राप्त था।
14. यह कि कोई भी साझेदार वैसा कार्य नहीं करेंगे जिससे की इस साझेदारी व्यवसाय पर कोई प्रतिकूल असर पड़े अथवा व्यवसाय को हानि उठाना पड़े। अगर कोई साझेदार इस तरह के कार्यों में लिप्त पाये जायेंगे तो इससे होने वाले क्षति के देनदार वे ही होंगे।

Ramchandra Mehta
17/6/15
Meheta
17/6/15
Manoj Kumar
17/6/15

15. यह कि साझेदारगण अपने अपने हिस्से के मुताबिक वांछित पूंजी का निवेश समय समय पर करेंगे जो साझेदार समय पर पूंजी का निवेश नहीं करेंगे तो अन्य साझेदारों का निर्णय वैसे साझेदार पर मान्य होगा।
16. यह कि वैसे तथ्य जो इस साझेदारी पत्र में वर्णित नहीं किये जा सके हैं वे **INDIAN PARTNERSHIP ACT 1932** के प्रावधानों के तहत एवं समय समय पर प्रभावी अधिनियम के तहत निर्दिष्ट समझे जायेंगे।
17. यह कि साझेदारगण को फर्म के सफल संचालन एवं विकास के लिए इस साझेदारी पत्र के नियम व शर्तों में सर्वसम्मति से amendment करने की स्वतंत्रता होगी।
18. यह कि साझेदारगण हर हालत में संयुक्त रूप से ही फर्म में पत्थरों का उत्खनन व निष्कासन करने का काम करेंगे खनन क्षेत्र का बँटवारा भविष्य में नहीं होगा।
19. यह कि अगर साझेदारों के बीच उक्त व्यवसाय को लेकर किसी प्रकार का मन मुटाव अथवा मतभेद उत्पन्न हो जाता है तो उसका शौर्हादपूर्ण वातावरण में निपटारा खनन कार्य जारी रखते हुए करेंगे खनन कार्य किसी भी स्थिति में बन्द नहीं किया जायगा।
20. यह कि यदि कभी साझेदारों के बीच कोई मतभेद या मनमुटाव इस व्यवसाय को लेकर पैदा हो जाए तो (Arbitration Act) के तहत साझेदार के द्वारा मनोनित पंचों के द्वारा उस विवाद का निपटारा किया जाएगा एवं पंचाट साझेदारों को मान्य होगा।

इसलिए साझेदारगण इस दस्तावेज के मजमुन को पढ़कर व पढ़वाकर, सुन समझ कर, कबुल व मंजूर कर गवाहन के समझ आज दिनांक 17 जून 2015 ई0 मोकाम कोडरमा में अपना अपना हस्ताक्षर व छाप बनाये जो वक्त समय पर काम आवे।

प्रारूप कर्ता— नागेश्वर मेहता ल0 सं0 21/98 मोकाम कोडरमा। मैं नागेश्वर मेहता तस्दीक करता हूँ कि पक्षकारण को मजमुन वसीका पढ़कर सुना व समझा दिया, सुन समझ कर कबुल व मंजूर कर मेरे समझ अपना अपना हस्ताक्षर बनाये। बा0 कातिब


17/06/15

Amendments. 17/6/15- 17/6/15-
Ram Chandan Mehta 17/6/15-

ELECTION COMMISSION OF INDIA
भारत निर्वाचन आयोग

IDENTITY CARD
पहचान पत्र

KFR4094008



Elector's Name: **Ramchandra Mehta**
मतदाता का नाम: रामचन्द्र मेहता

Father's Name: **Chote Lal Mehta**
पिता का नाम: छोटेलाल मेहता

Sex: **Male**
लिंग: पुरुष

Age as on 11.11.2005: **38**
11.11.2005 की आयु: 38

Address: **KFR4094008**
44 VIGHA
THANA NO. 81
P.O. FULWARIA, DIST. KODARMA
PIN 825418

पता: 44 विघा
थाना नं. 81
पो. फुलवरीया, जिला कोडरमा
पिन 825418

Facsimile Signature
Electoral Registration Officer
निर्वाचक नियंत्रण अधिकारी

For: **19 - Kodarma**
Assembly Constituency
१९ - कोडरमा
विधानसभा निर्वाचन क्षेत्र

Place: **Kodarma**
स्थान: कोडरमा

Date: **23.01.2005**
दिनांक: 23.01.2005

1780323

Ramchandra Mehta



भारत निर्वाचन आयोग
पहचान पत्र
ELECTION COMMISSION OF INDIA
IDENTITY CARD

KFR0416677



निर्वाचक का नाम : मनोज कुमार मेहता
Elector's Name : Manoj Kumar Mehta
पिता का नाम : यदुनन्दन मेहता
Father's Name : Yadanandan Mehta
लिंग/ Sex : पुरुष/ Male
1.1.2009 को आयु : 38
Age as on 1.1.2009

क्र.सं. : KFR0416677
गली/गो. : 14
पो. : बेहरादीह
बिली/पिन : बेहरादीह थाना-40 - 75
कोडरमा 825418
Address :
H.No. : 14
Str/Mohalla : Beharadih
Post Off. : Beharadih Thana Na0 - 75
District/Pin : Kodarma 825418

Date : 17.11.2010

19 - कोडरमा निर्वाचन क्षेत्र के
निर्वाचक रजिस्ट्रीकरण अधिकारी
के हस्ताक्षर की अनुकृति
Facsimile Signature of the
Electoral Registration Officer

for 19 - Kodarma Assembly Constituency

पता बदलने पर, नये पते पर अपना नाम
निर्वाचक नामावली में दर्ज करवाने तथा उस
पते पर इसी नम्बर का कार्ड पाने के लिए
सम्बंधित फार्म में यह कार्ड नम्बर अवश्य लिखें
In case of change in address, mention this
card No. in the relevant form for including
your name in the roll at the changed address
and to obtain the card with same number.

204/0208

Manoj Kumar Mehta

Manoj Kumar Mehta



Government of India

पहचान का प्रमाण है, नागरिकता का नहीं।

पहचान का प्रमाण ऑनलाइन प्रमाणिकरण द्वारा प्राप्त करें।

INFORMATION

Aadhaar is proof of identity, not of citizenship.
To establish identity, authenticate online.

06H / 2132814

अधार देश भर में मान्य है।
अधार भविष्य में सरकारी और गैर-सरकारी सेवाओं का लाभ उठाने में उपयोगी होगा।
Aadhaar is valid throughout the country.
Aadhaar will be helpful in availing Government and Non-Government services in future.



Unique Identification Authority of India

पता: S/O के.के. चौधरी, 105, रांची Address: S/O K.K. Choudhary, 105,
पटना मार्ग, कोलकाता मुहल्ला, Ranchi Panna Road, Collex Muhalla,
कोडरमा, कोडरमा, झारखण्ड, 825410 Kodarma Kodarma, Jharkhand,
825410

Establish New



भारत सरकार

भारत सरकार

Government of India

नामांकन क्रम / Enrollment No 1124/60206/07092

To,

अमिताभ कुमार
S/O: K.K. Choudhary
105
Ranchi Panna Road
Collex Muhalla
Kodarma
Kodarma Kodarma Kodarma
Jharkhand 825410

25/05/2013

Ref: 2329 / 06H / 2132814 / 2133130 / P



SH142531634FT



आपका अधार क्रमांक / Your Aadhaar No.:

7768 7934 2228

अधार - आम आदमी का अधिकार



भारत सरकार
Government of India

अमिताभ कुमार
जनम वर्ष / Year of Birth: 1967
पुरुष / Male





**निबंधन विभाग, झारखंड
कोडरमा**
जांच पर्या-सह घोषणा प्रपत्र (नियम 114)

Token No. 21

Token Date/Time: 17/06/2015 14:09:33

Document Type	Partnership	Presenter	Ramchandra Mehta	Date of Entry	17/06/2015
Presenter Name & Address	Bigha, Ps.- Nawalshahi, Koderma	DOE		Total Pages	20
Stampable Doc. Value	0	Stamp Value	1*00	Book	IV
Document/Transaction Value	0	Serial No.	0	CNO/PNO	
Special Type		Old Serial No.	/	e-Stamp Cert.	No.
Remarks / Other Details		App. ID			
Property Details:					

Anchal	Th.No.	Wrd/Hlk	Mauza	Kh. No.	Plot No	Plot Type	H No	Category	Area	Min. Value
--------	--------	---------	-------	---------	---------	-----------	------	----------	------	------------

Other Property Details:

Property Type	Th. No.	Wrd	Mauza	Location	Area	Rate	Amount
---------------	---------	-----	-------	----------	------	------	--------

Party Details:

SN	P Type	Party Name	Father/Husband	Occup.	Caste	PAN/F 60	UID	Address
1	FIRST PARTY	Ramchandra Mehta	Chhotelal Mehta	Business	General			Bigha, Ps.- Nawalshahi, Koderma
2	Party	Manoj Kumar Mehta	Late Yadunandan Mehta	Business	General			Behradih, Ps.- Domchanch, Koderma
3	Party	Amitabh Kumar	Late Krishna Kumar Choudhary	Business	General			Koderma, Ps.- Koderma, Koderma
4	Identifier	Pawan Kumar Mehta	Arjun Mehta	Business	General			Lengrapipar, Ps.- Domchanch, Koderma

Fee Details:

SN	Description	Amount	CHC	Net Amount
1	DD	1,000.00	10.00	1,010.00
2	SP	300.00	0.00	300.00
Total		1,300.00	10.00	1,310.00

Ramchandra Mehta

उपर्युक्त प्रविष्टियों दस्तावेज में अंकित तथ्यों के अनुरूप है।

निबंधन पूर्व सारांश में इंप्ट फार्म के अनुरूप डाटा इंद्रि की गई है।

दस्तावेज लेखक का हस्ताक्षर

प्रस्तुतकर्ता का हस्ताक्षर

डाटा इंद्रि ऑपरेटर का हस्ताक्षर

उपर्युक्त

संशोधन किया

जिसकी

संज्ञान

निवासी

रामचंद्र मेहता ने इस दस्तावेज को निष्पादन को मेरे समक्ष
पिता: अर्जुन मेहता
पेशा: किसान
ने की।
20/06/15
निबंधन पंदाधिकारी का हस्ताक्षर



निबंधन विभाग, झारखंड
कोडरमा

Token No.21 Token Date: 17/06/2015 14:09:33

Serial/Deed No./Year :3782/176/2015

Deed Type: Partnership

SN	Party Details	Photo	Thumb
1	Ramchandra Mehta Father/Husband Name:Chhotelal Mehta (FIRST PARTY) Bigha, Ps.- Nawalshahi, Koderma		
2	Manoj Kumar Mehta Father/Husband Name:Late Yadunandan Mehta (Party) Behradih, Ps.- Domchanch, Koderma		
3	Amitabh Kumar Father/Husband Name:Late Krishna Kumar Choudhary (Party) Koderma, Ps.- Koderma, Koderma		
4	Pawan Kumar Mehta Father/Husband Name:Arjun Mehta (Identifier) Lengrapipar, Ps.- Domchanch, Koderma		

Book No. IV
Volume 5
Page 69 To 88
Deed No. 3782/176
Year 2015
Date 17/06/2015 14:28:31

Registering Officer

Signature of Operator

ग्राम वन समिति - परतांगी (गोबिन्दा)

Date _____
Page 1

आज दिनांक 08/7/2015 को समय 3 बजे दिन में परतांगी में देवी मण्डप प्रांगण में ग्राम वन समिति बैठक की। बाल किशोर यादव अध्यक्ष के अध्यक्षता में किया गया। वन संरक्षण अधिनियम 1980 के प्रावधानों के अन्तर्गत वन भूमि अप योजना के माध्यम में अनुप्राप्त जंगल जमीन एवं अन्य परम्परागत वन निवासी अधिनियम 2006 के प्रावधानों के अनुपालन के अन्तर्गत में मौजा - परतांगी के खाला नं. 20 प्लॉट नं. 02 अंग के रकबा 25.11 एकड़ क्षेत्र पर खनन पट्टा रामचन्द्र मेहता मनोज कुमार मेहता अमिताभ कुमार ग्राम - बीसा, फोस्ट - फुल वरिया, बाना - नवल शाही, जिला - कोटा के प्रस्तावित खनन पट्टा के सम्बन्ध में ग्राम वन समिति सदस्य, ग्रामीण जनता एवं बगई मुखिया श्री राजेन्द्र प्रसाद यादव उपस्थित हुए।

अभिषेक कुमार

मुखिया

ग्राम पंचायत, बगई

बाल किशोर यादव

अध्यक्ष

ग्राम वन समिति

मनी देवी

अध्यक्ष

ग्राम वन समिति

परतांगी, गोबिन्दा

(1) राजेश यादव

(2) राजेश यादव

(3) पप्पु यादव

(4) आजीत कुमार

(5) विक्रम यादव







(6) राजकुमार यादव

(7) किशोर यादव

(8) संतो यादव

(9) बाबू लाल यादव

(10) प्रताप

- (11) रामचन्द्र 2 साधु
- (12) लंगू महतो
- (13) सुखदेव राणा
- (14) आरुण चहल
- (15) बाही चहल
- (16) गोवाल चहल
- (17) प्रकाश 2101
- (18) बज्र चहल
- (19) रमेश कुमार चहल
- (20) मनीष कुं. भादव
- (21)  लड्डू राणा
- (22)  मि. मो. चहल देवी
- (23) नुनू महतो
- (24) सोन राणा
- (25) हीरा लाल चहल
- (26) सुजगन राणा चहल
- (27) वैजन्ती देवी
- (28) 
- (29)  धनु महतो
- (30)  फुलव देवी
- (31)  बंसुदेव चहल

ग्राम वन समिति - परतंगी (316/815)

Date _____
Page 3

(32) LALU Kumar Yadav

(33) RAMKUMAR

(34) सीतराम तदिक

(35)  जशोदा देवी

(36)  उमला देवी

(37) MUNNI Devi

(38)  सुलाखा मउरी

(39) अरविन्द चादव

(40) Suresh Kumar

(41) Ramjay Yadav


(42) विरू रण

(43)  अरु रण

(44) Rajesh Kumar Yadav

(45) Ashok Kumar Yadav

(46) उमेश चादव

(47)  मोरी रण

48

वाह नं.-5 सदस्य
ग्राम पंचायत-कमंडो
डोमचौच (कोडरमा)

हरिश्चन्द्र शर्मा

प्रस्ताव संख्या 1. - गत बैठक की समुक्ति की गयी।

प्रस्ताव संख्या 2. - ग्राम परतंगो के उपरोक्त वसीह लॉट पर कोई भी अनुसूचित जम मालि अनुसूचित जाति एवं अन्य परम्परागत वन वाली वन भूमि पर निवास नहीं करते हैं, न ही किसी का दावा है। स्वयंसेवक पट्टा प्रस्तावित 25.11 एड्ड है, जो सर्व सम्मत से पारित किया गया।

प्रस्ताव 3. उपरोक्त स्वयंसेवक पट्टा लोकतांत्रिक तरीके से स्वीकार प्राप्त होगा। स्वयंसेवक पट्टा सर्व सम्मत से पारित किया गया। अग्रिम के सम्बन्ध में जापन के बाद बैठक की कार्यवाही समाप्त की गयी।

गोबिन्द प्रसाद

अध्यक्ष

ग्राम वन समिति
परतंगो, गैरीबाद

अध्यक्ष

ग्राम वन समिति
परतंगो, गैरीबाद